



AGENȚIA PENTRU PROTECȚIA MEDIULUI TIMIȘ

Nr. 1404/AAA/23.06.2023

**INSPECTORATUL TERITORIAL DE MUNCĂ TIMIȘ**  
Giroc, Calea Timișoarei, nr. 72, județul Timiș

Ca urmare a solicitării depuse de **INSPECTORATUL TERITORIAL DE MUNCĂ TIMIȘ** pentru proiectul „*Realizare împrejmuire lateral stânga și posterioară, lucrări de asfaltare parcare*”, propus a fi amplasat în Giroc, Calea Timișoarei, nr. 72, CF 411460-Giroc, nr.top 411460, înregistrată la APM Timiș cu nr. 10491 RP/23.06.2023

- în urma analizării documentației depuse, a localizării amplasamentului în planul de urbanism conform CU nr. 377 din 15.06.2023 și în raport cu poziția față de arii protejate, zone-tampon, monumente ale naturii, monumente istorice sau arheologice, zone cu restricții de construit, zona costieră;

Având în vedere că:

- proiectul propus **nu intră** sub incidența Legii nr. 292/2018 privind evaluarea impactului anumitor proiecte publice și private asupra mediului,
- proiectul propus **nu intră** sub incidența art. 28 din Ordonanța de Urgență a Guvernului nr. 57/2007 privind regimul ariilor naturale protejate, conservarea habitatelor naturale, a florei și faunei sălbatice, aprobată cu modificări și completări prin Legea nr. 49/2011, cu modificările și completările ulterioare,
- proiectul propus **nu intră** sub incidența art. 48 și 54 din Legea apelor nr. 107/1996, cu modificările și completările ulterioare,

Agenția pentru Protecția Mediului Timiș decide:

**Clasarea notificării deoarece proiectul propus nu se supune procedurilor de evaluare a impactului asupra mediului.**

**DIRECTOR EXECUTIV,**  
**Lavinia Alina CĂLUȘERU**



Șef Serviciu AAA: Loredana CIOCĂRLIE

Șef serviciu CFM: Ildiko VIȚAN

Întocmit: Daniela FIȚU

Întocmit: Alina FORA



**AGENȚIA PENTRU PROTECȚIA MEDIULUI TIMIȘ**

Bulevardul Liviu Rebreanu, nr.18-18A, Timisoara, Cod 300210

E-mail: [office@apmtm.anpm.ro](mailto:office@apmtm.anpm.ro); Tel. 0256491795; Fax 0256201005

*Operator de date cu caracter personal, conform Regulamentului (UE) 2016/679*



Filiala Teritorială Timiș a Ordinului Arhitecților din România  
Localitate: Municipiul Timișoara, Stradă: Diaconu Coresi, Nr. 12  
T: 0040256487633 F: 0040256487633, W: secretariat@oartimis.ro

Către

(1) Primăria Comunei Giroc, Jud. Timiș,

## DOVADĂ DE LUARE ÎN EVIDENȚĂ A PROIECTULUI DE ARHITECTURĂ

Prin prezentul document:

1. Confirmăm dreptul de semnătură al solicitantului:

D-na/Dl **Camelia Monica Duma**(2), aflat(ă) în evidența Filialei teritoriale Timiș a O.A.R., înscris în Tabloul Național al Arhitecților la nr. 9110, la secțiunea:

**Arhitect cu drept de semnătură**(3)

și care nu are dreptul de semnătură suspendat la data emiterii prezentului document.

2. Vă comunicăm că sub nr. 122-40366 din 26/06/2023 am luat în evidența Filialei Teritoriale a O.A.R. proiectul de arhitectură din cadrul documentației tehnice D.T.A.C. + D.T.O.E., pentru:

- obiectul de investiție **REALIZARE IMPREJMUIRE LATERAL STANGA SI POSTERIOARA, LUCRARI DE ASFALTARE PARCARE** (4)
- adresa investiției Județ: Timiș, Localitate: Comuna Giroc, Stradă: Calea Timisoarei, Nr. 72 (5)
- beneficiarul investiției **INSPECTORATUL TERITORIAL DE MUNCA TIMIS** (6)
- proiect nr.734 din data 04/05/2023 elaborat de (firma) **EURODRAFT PROIECT DESIGN SRL**
- elaborat în baza certificatului de urbanism cu nr. 377, eliberat de **Primăria Comunei Giroc, Jud. Timiș**, la data 15/06/2023
- valoarea de investiție estimată **789.498,49 RON** (7)

Solicitantul și-a exercitat dreptul de semnătură în modalitatea declarată în TNA și parafează proiectul în calitate de **șef proiect pentru proiectul de arhitectură** (8).

Întreaga responsabilitate profesională față de client (beneficiar) și autoritățile publice cu privire la conținutul și calitatea soluțiilor cuprinse în proiectul de arhitectură, aferent documentației tehnice, îi revine arhitectului/conducătorului arhitect cu drept de semnătură (9).

Prezenta s-a eliberat în vederea emiterii autorizației de construire/desființare/organizarea executării lucrărilor pentru obiectul de investiție menționat mai sus (10).

Arhitectul/conducătorul arhitect a optat ca suma provenită din aplicarea timbrului arhitecturii, în valoare de **0,5%**(zero virgulă cinci la mie) din valoarea investiției, să se vireze către:

**Ordinul Arhitecților din România, CIF 14083510, cont RO09BRDE410SV58888334100 banca BRD**

Data (zz//aaaa):

26/06/2023

Președinte:

**Arhitect Daniel Johannes  
Burileanu-Tellman**

Semnătură și ștampilă:



Autenticitatea acestei dovezi de luare în evidență a proiectului de arhitectură poate fi verificată accesând pagina <https://www.sioar.ro>, secțiunea 'Caută dovadă lucrare'.

NOTELE EXPLICATIVE SE GĂSESC PE VERSO

**SERVICIUL TEHNIC-AVIZE**

**Nr. 57045/26.06.2023**

**CĂTRE**  
**INSPECTORATUL TERITORIAL DE MUNCA TIMIȘ**  
**STR. CALEA TIMISOARREI NR.72 (CF.411460)**  
**LOC.GIROC**



**AVIZ TEHNIC DE AMPLASAMENT**

La scrisoarea dv. nr.57045/26.06.2023 prin care solicitați gospodăria subterană de alimentare cu apă și canalizare din zonă făcând obiectul proiectului nr. - întocmit de-, lucrarea:

**AC.- „ REALIZARE ÎMPREJMUIRE LATERAL STANGA SI POSTERIOARA , LUCRARI DE ASFALTARE PARCARE“** alăturat vă restituim un exemplar din planurile de situație cu indicarea rețelelor de apă și canalizare, aflate în prezent în evidența noastră, cu următoarele precizări:

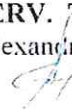
1. Rețelele de apă și canalizare sunt conform planului de situație anexat. La execuția lucrărilor propuse, în zona amplasamentului rețelelor se recomandă săpătura manuală.
2. La proiectarea și execuția lucrărilor de extindere a rețelelor și branșamentelor de gaze naturale, telefonie, energie electrică și termică, garaje, balcoane, împrejmuiri, etc., se vor respecta prevederile SR-ului 8591/1/1997 privind „amplasarea în localități a rețelelor edilitare subterane executate în săpătură” precum și măsurile de protejare a acestora stabilite de legislația de specialitate în vigoare.
3. În cazul traversării branșamentului de apă și a racordului de canal cu rețele sau branșamente de gaze naturale, golurile branșamentului de apă și a racordului de canalizare, la intrarea în clădire cât și cele peste subsol se vor etanșa corespunzător.
4. La predarea amplasamentului în vederea executării lucrărilor proiectate vor fi convocați delegații AQUATIM S.A. – prin adresele de e-mail ;aquatim@aquatim.ro, relatii.clienti@aquatim.ro
5. În cazul în care, pe parcursul executării lucrărilor se vor întâlni rețele de apă și canalizare neprecizate pe planurile de situație, constructorul va solicita prezența delegaților proiectantului și ai Secției Mentenanța Rețele Apa-Canal, tel:0724309526,0723060525 pentru stabilirea măsurilor ce se impun, continuarea lucrărilor se va face numai după aplicarea acestor măsuri.
6. Valabilitatea acestei adrese este conf. legii 193/2019 pt. modificarea și completarea legii 50/1991 modificată și aprobată.

Observații:

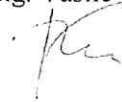
**MANAGER REȚELE APA-CANAL**  
Ing.Emil Alexa



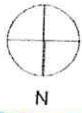
**ȘEF SERV. TEHNIC**  
ing. Alexandru Gaina



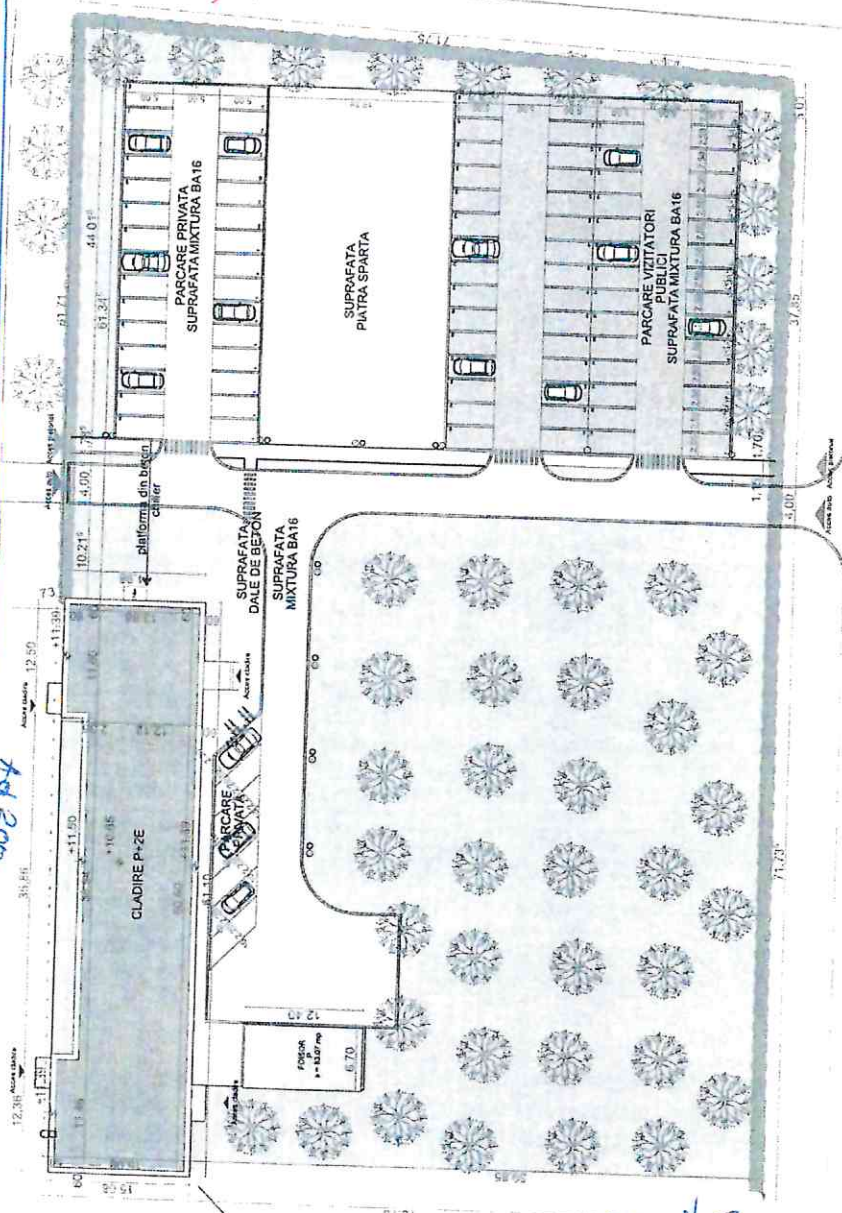
**ÎNTOCMIT**  
ing. Vasile Goman




F-01.01.06



LOCUINTA  
rezistenta la foc 3  
grad de rezistenta la foc mic



GRANDUL ARHITECTONIC  
DIN ROMANIA  
9110  
Carmelia Monica  
DUMA  
Arhitect  
Calea Timisoarei, nr. 72, jud. Timis



Verificator Exp. Proiectant de Specialitate	Proiectant de Specialitate	Caroana	Redactat (Especialista) Nr. / Data	Proiectat de	7/4/2023
S.C. EURODRAFT PROJECT DESIGN & R.L. Suceava, str. Muzeei nr. 10 CUI P.0370202, ONC 2001570214 Tel: 0729316397 Fax: 0366 487 797 E-mail: eurodraft@eurodraftdesign.ro			INSPECTIA MUNCI - INSPECTORATUL TERRITORIAL DE MUNCA TIMIS Anexat la nr. 1000/2023 CF nr. 411480, nr. cadr/ nr. top. 411480-CT		
Specialist	Proiectant	Verificat	Dezbatus pe proiect	REALIZARE IMPREJUMIURE LATERAL STANGA SI POSTERIOARA LUCRARI DE ASFALTARE PARCARE	P. Th.
Ing. Nemtes Bogdan	Arh. Duma Carmelia	Arh. Duma Carmelia	June 2023	PLAN DE SITUATIE - IMPREJUMIURE PROPUSA	A02

**INDICI CARACTERISTICI EXISTENTE:**

- ST= 9125.00 mp
- SC= 816.00 mp
- SD= 2448.00 mp
- SU= 2098.01 mp
- POT=8.94%
- CUT=0.268

**LEGENDA**

- Zona verde 5207.70 mp
- Carosabil 1360.98 mp
- Pietonal 1476.03 mp
- Cladire P+2E
- Limita de proprietate
- Acces auto
- Acces pietonal
- Imprejmuire EXISTENTA, soclu din b.a. si gard din plasa bordurata cu stalpi metalici
- Imprejmuire EXISTENTA, soclu din b.a. si gard metalic cu elemente decorative
- Imprejmuire PROPUSA, soclu din b.a. si gard din plasa bordurata cu stalpi metalici

JUDETUL TIMIS  
PRIMARIA COI UNEL GIROC  
**VIZAT SPRE NR. INCHIMBARE**  
Anexat la autorizatia de construire  
**135 3006 23**  
Nr. din 20  
Arhitect șef

**AQUATIM S.A.**  
Serviciul Tehnic  
Avizat favorabil prin adresa  
Nr. 07046 din 26.06.2023

CA 200  
CA 200

4φ 315

4φ 120

CALEA TIMISOAREI

STRADA SOARELUI

**CATRE**

**INSPECTORATUL TERITORIAL DE MUNCA TIMIS**

adresa: **SPLAIUL Titulescu Nicolae, Nr. 12, Loc.**

**TIMISOARA, Jud. TIMIS**

Referitor la cererea de aviz de amplasament inregistrata cu nr. **272766717 / 15.07.2019** pentru obiectivul **REABILITARE CLADIRE EXISTENTA - NOUL SEDIU I.T.M. TIMIS** de la adresa: **CALEA TIMISOAREI, Nr. CF411460, Loc. GIROC, Jud. TIMIS**.

In urma analizei documentatiei pentru amplasamentul obiectivului mentionat, se emite:

**AVIZ DE AMPLASAMENT FAVORABIL Nr. 272766717 / 30.07.2019**

**fara / cu urmatoarele conditii:**

- Utilizarea amplasamentului propus, pentru obiectivul d-voastra, se poate face cu respectarea urmatoarelor conditii:\*

**Nu este cazul**

- Traseele retelelor electrice din planșa anexata sunt figurate informativ. Pe baza de comanda data de solicitant (executant) **UO MTJT TIMISOARA MUNICIPAL** asigura asistenta tehnica suplimentara \*\*

- Executarea lucrarilor de sapaturi din zona traseelor de cabluri se va face numai manual, cu asistenta tehnica suplimentara din partea **UO MTJT TIMISOARA MUNICIPAL** cu respectarea normelor de protectia muncii specifice. In caz contrar solicitantul, respectiv executantul va suporta consecintele pentru orice deteriorare a instalatiilor electrice existente si consecintele ce decurg din nealimentarea cu energie electrica a consumatorilor existenti precum si raspunderea in cazul accidentelor de natura electrica sau de alta natura \*\*

- Distantele minime si masurile de protectie vor fi respectate pe tot parcursul executiei lucrarilor.

- In zonele de protectie ale LEA nu se vor depozita materiale, pamant prevazut din sapaturi, echipamente, etc. care ar putea sa micșoreze gabaritele. Utilajele vor respecta distantele minime prescrise fata de elementele retelelor electrice aflate sub tensiune si se va lucra cu utilaje cu gabarit redus in aceste zone.

- Executantii sunt obligati sa instruiasca personalul asupra pericolelor pe care le prezinta executia lucrarilor in apropierea instalatiilor electrice aflate sub tensiune si asupra consecintelor pe care le poate avea deteriorarea acestora. Pagubele provocate instalatiilor electrice si daunele provocate consumatorilor ca urmare a deteriorarii instalatiilor vor fi suportate integral de cei ce se fac vinovati de nerespectarea conditiilor din prezentul aviz. Executantii sunt direct raspunzatori de producerea oricaror accidente tehnice si de munca.

- **Avizul de amplasament nu constituie aviz tehnic de racordare.** Pentru alimentarea cu energie electrica a obiectivului sau, daca obiectivul exista si se dezvolta (cu cresterea puterii fata de cea aprobata initial), veti solicita la **UO MTJT TIMISOARA MUNICIPAL** aviz tehnic de racordare \*\*

Informatii privind alimentarea cu energie electrica:

\*\*\* In zona de aparitie a noului obiectiv exista retea electrica de distributie.....

DA

NU

DA

NU

\*\*\* Noul obiectiv poate fi racordat la rețeaua existenta .....

Informatiile de la pct. 1 si 2 sunt orientative. Solutia de alimentare cu energie electrica se va definitiva in cadrul Fisei de solutie sau Studiului de Solutie, in cazul in care sunt necesare lucrari in 110KV, MT sau extindere de retele in JT.

La depunerea documentatiei in vederea obtinerii autorizatiei de construire a obiectivului, proiectantul general va mentiona solicitarea obtinerii sau nu a autorizatiei de construire pentru instalatia de alimentare cu energie electrica.

Legenda:

\* 1. pentru aviz favorabil fara conditii se va inscrie "Nu este cazul"

\* 2. pentru aviz favorabil cu conditii se vor inscrie distantele minime de apropiere si incrucisare intre obiectivul propus si rețelele electrice (LEA sau LES) existente in zona, in conformitate cu prescripțiile energetice in vigoare

\*\* daca nu sunt conditii se va inscrie "Nu este cazul"

\*\*\* se bifeaza casuta corespunzatoare situatiei



- In cazul in care in zona mai sunt si alte instalatii electrice care nu apartin **SC ENEL Distributie Banat SA**, solicitantul



va obtine obligatoriu avizul de amplasament si de la proprietarul acelor instalatii electrice (TRANSELECTRICA, HIDROELECTRICA, TERMOELECTRICA, alti detinatori de instalatii, dupa caz).

- Tariful de emitere a avizului de amplasament, in valoare de **113,05 lei**, s-a achitat cu chitanta nr. **6787 / 18.07.2019**
- Prezentul aviz este valabil pana la data de **24.06.2020**
- Prezentul aviz isi pierde valabilitatea in cazul nerespectarii planului de amplasament al obiectivului.
- Se anexeaza ...1... planuri de situatie vizate de **UO MTJT TIMISOARA MUNICIPAL**

Redactat in 2 (doua) exemplare, din care unul pentru solicitant.



Verificat

Dan STOICA

Intocmit,

CĂLINA ADINA

